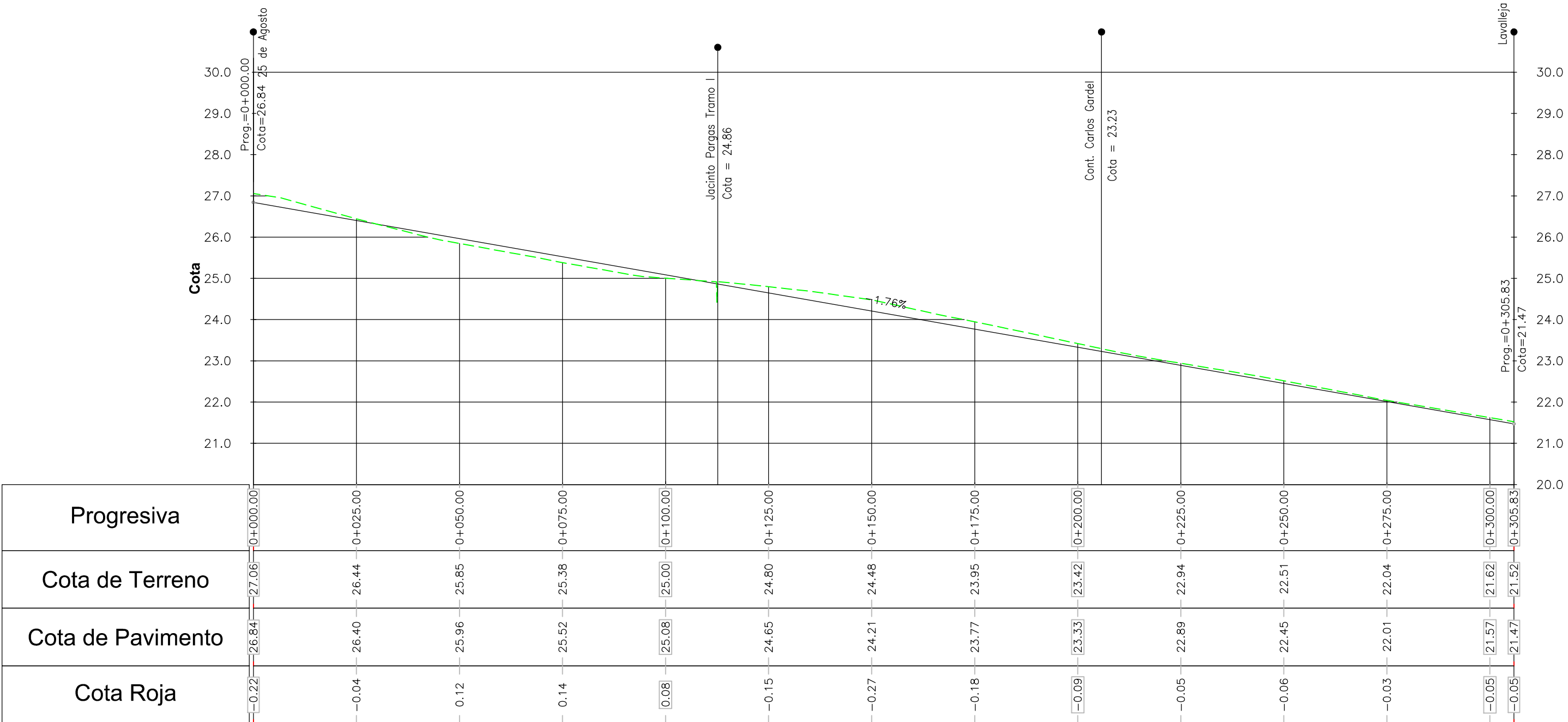
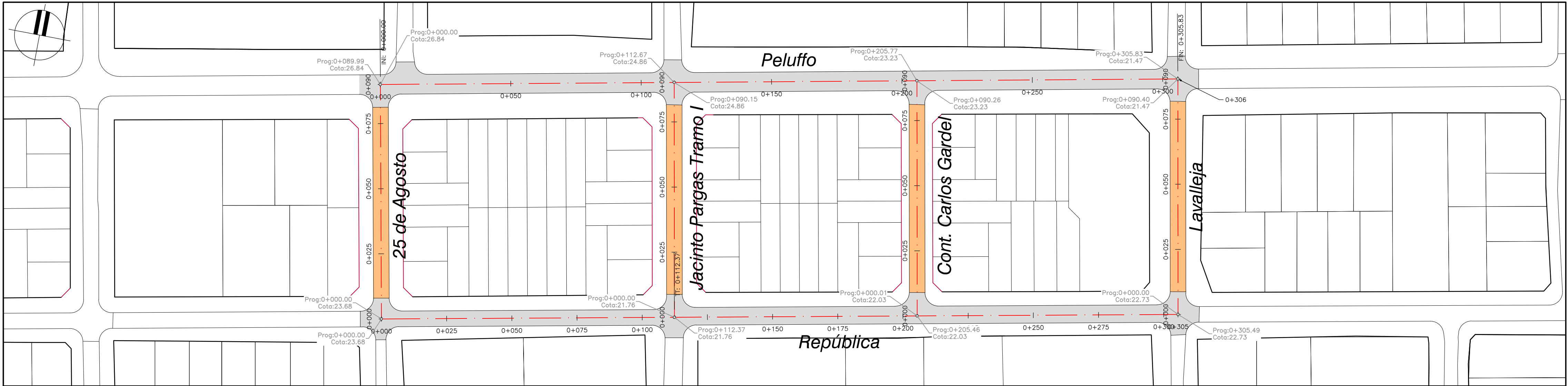


PLANO DE UBICACIÓN

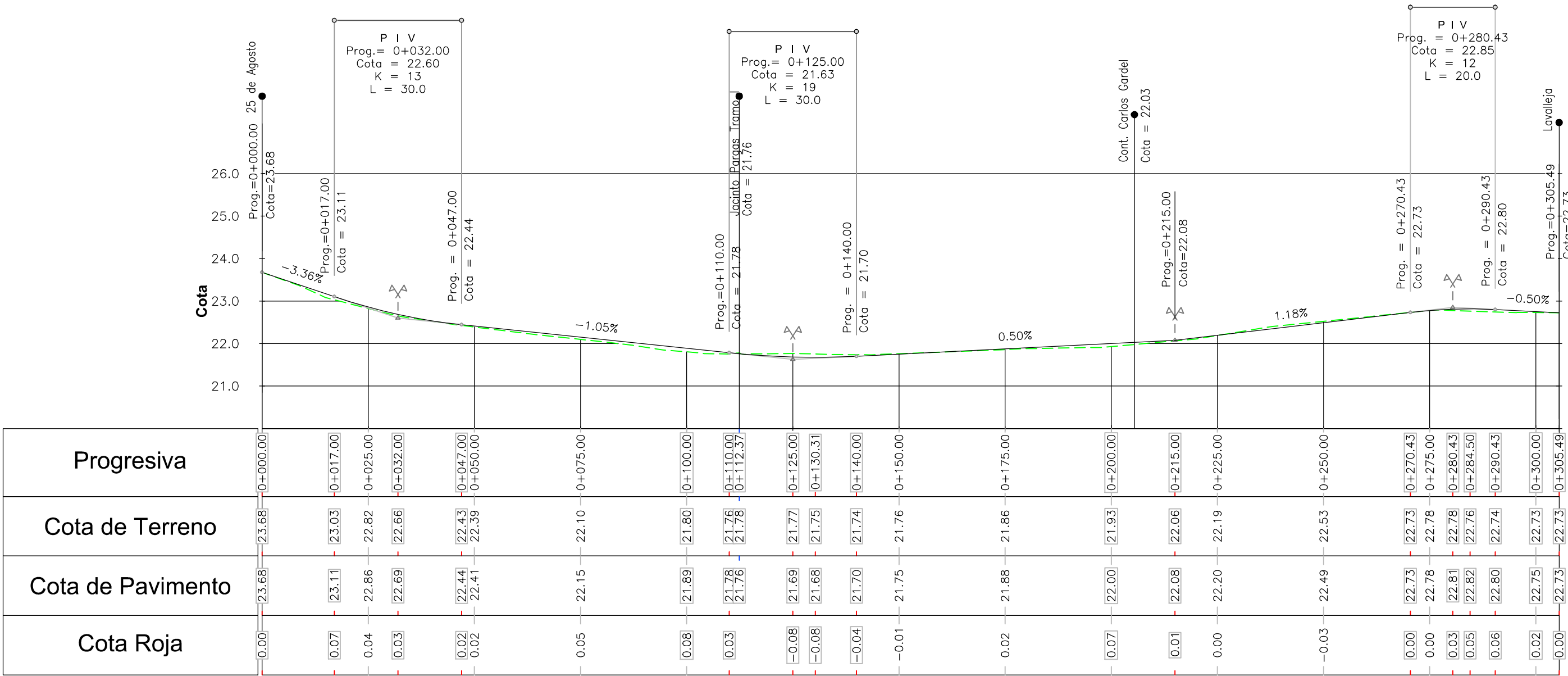


Peluffo Proyecto Especial



PLANIMETRÍA PROYECTO ESPECIAL

ESCALA 1:1000



República Proyecto Especial

NOTAS:

- LAS COTAS DE RASANTE CORRESPONDEN A NIVEL DE PAVIMENTO TERMINADO.
- COTA ALTIMETRICA REFERIDA AL CERO OFICIAL: RELEVAMIENTO DEL ING. AGRIM. GABRIEL SEGALERBA.

REFERENCIAS

SÍMBOLO	DENOMINACIÓN
	BORDE DE PAVIMENTO PROYECTADO
	ALINEAMIENTO PROYECTADO
	LÍNEA DE PROPIEDAD
	PAVIMENTO PROYECTADO ASFALTO
	PAVIMENTO PROYECTADO MATERIAL GRANULAR

REFERENCIAS ALTIMÉTRICAS

SÍMBOLO	DENOMINACIÓN
	PAVIMENTO TERMINADO
	TERRENO EXISTENTE
	PUNTO GEOMÉTRICO VERTICAL
	PUNTO GEOMÉTRICO HORIZONTAL

MVOTMA
Ministerio de Vivienda
Ordenamiento Territorial
y Medio Ambiente

PMB
Programa de
Mejoramiento de Barrios

Colejutor: **INTENDENCIA DE CANELONES**

Plano: **RED VIAL PROYECTADA PERFILES LONGITUDINALES (PE)**

Proyecto: **MEJORAMIENTO INTEGRAL ÁREA PRECARIA PANDO NORTE** N° Plano: **V02E-2**

Ubicación: Pando, Canelones

Escala: H=1:1000 V=1:100 Fecha: Marzo 2014 Rev./Fecha:

Técnico: Ing. GISELE PÍNGARO Coordinador: Ing. PAULA ROMAY
Bach. GONZALO ABELLA

Firma: Firma:

Equipo Técnico: CAEESU-IPRU-CSI V02E-182.dwg